



**Secretaria de Desenvolvimento Social, Criança e Juventude**  
**Secretaria Executiva de Assistência Social**  
**Gerência de Gestão do Trabalho e Educação Permanente**  
**Fundação Apolônio Salles**



**FUNDAÇÃO APOLÔNIO SALLES**  
F A D U R P E



**UNIVERSIDADE  
FEDERAL RURAL  
DE PERNAMBUCO**

Secretaria de  
Desenvolvimento  
Social, Criança  
e Juventude



GOVERNO DO ESTADO  
**PERNAMBUCO**  
MAIS TRABALHO, MAIS FUTURO.

MINISTÉRIO DA  
CIDADANIA

**PÁTRIA AMADA  
BRASIL**  
GOVERNO FEDERAL



# CURSO

## Atualização em Indicadores para Diagnóstico e Acompanhamento do SUAS e Estratégias de Enfrentamento a Pobreza

### Módulo 2

#### INDICADORES E FONTES DE DADOS

Facilitador: João Batista Junior



## Módulo 2

**FONTES DE DADOS E INDICADORES SOCIAIS**

**INSTRUMENTOS E FERRAMENTAS PARA  
DIAGNÓSTICO**

**CADASTRO ÚNICO**

**CENSO SUAS**



## Módulo 2

### FONTES DE DADOS E INDICADORES SOCIAIS

- Quais são as principais fontes de dados, pesquisas, publicações e sites para busca e construção de indicadores nas diversas temáticas sociais;
- Quais são as principais instituições produtoras de informação estatística no Brasil; e
- Como selecionar e acessar bases de dados para a construção de indicadores necessários à elaboração de Diagnósticos Socioassistenciais.



## Módulo 2

### INSTRUMENTOS E FERRAMENTAS PARA DIAGNÓSTICO

- Como conseguir dados para a elaboração do diagnóstico socioterritorial por meio do uso de ferramentas de gestão da informação;
- Por que é necessário preencher adequadamente os formulários de pesquisa;
- Quais são e que características têm as principais ferramentas de gestão da informação produzidas pela SAGI-MDS para apoiar o diagnóstico e o acompanhamento das políticas e programas do SUAS para enfrentamento da pobreza.



## Módulo 2

### CADASTRO ÚNICO

- Conhecer as principais variáveis do Cadastro Único e sua relevância para as ações da Assistência Social;
- Utilizar o Cadastro Único para conhecer a distribuição dos riscos e vulnerabilidades das famílias no território municipal, a fim de planejar, de maneira mais adequada, o público-alvo das políticas e intervenções sociais; e
- Utilizar o Cadastro Único como ferramenta para subsidiar o Diagnóstico Socioterritorial.



## Módulo 2

### CENSO SUAS

- O que é e para que serve o Censo Suas;
- Qual a estrutura do Censo SUAS e sua cobertura;
- Qual a utilidade do Censo SUAS para a elaboração do Diagnóstico Socioterritorial;



# Introdução

O que é Indicador?

Para que serve os Indicadores?

Onde encontrar os Indicadores?

Como usar os Indicadores?



# Introdução

## VÍDEO

MDS | O que são Indicadores? (3min)

<https://www.youtube.com/watch?v=2Ns1Bnmhrn4>



# Introdução

## INDICADORES

### SOCIAIS

#### Impacto

Diagnóstico Socioassistencial  
Plano Municipal de Assistência

### DESEMPENHO

Desenvolvimento da Política  
ID Cras, Creas, Conselho  
Cálculos de Cofinanciamento

### RESULTADO

Acesso e Qualidade dos Serviços  
Pacto de Aprimoramento  
Planejamento dos Serviços





# Territorialização dos Dados



FUNDAÇÃO APOLÔNIO SALLES  
F A D U R P E



Secretaria de Desenvolvimento Social, Criança e Juventude



GOVERNO DO ESTADO  
**PERNAMBUCO**  
MAIS TRABALHO, MAIS FUTURO.

MINISTÉRIO DA CIDADANIA



PÁTRIA AMADA BRASIL  
GOVERNO FEDERAL




# FONTES DE DADOS E INDICADORES SOCIAIS

## PRINCIPAIS FONTES DE DADOS E INDICADORES DO BRASIL



**PNAD** Contínua  
Pesquisa Nacional por Amostra de Domicílios Contínua





## COMO ACESSAR?

<http://www.ibge.gov.br> > Cidades e Estados > @cidades

The screenshot shows the IBGE website interface. At the top, there is a navigation bar with links for 'BRASIL', 'CORONAVÍRUS (COVID-19)', 'Simplifique!', 'Participe', 'Acesso à informação', 'Legislação', and 'Canais'. Below this is the IBGE logo and a search bar. A red arrow points to the 'Cidades e Estados' menu item in the main navigation bar. Below the navigation bar, the 'Cidades e Estados' section is active, featuring a search box with the text 'Selecione um nível geográfico' and 'Busque uma Unidade da Federação ou um Município'. A second red arrow points to the link 'Saiba mais no portal Cidades@'. Below the search box, there is a map of Brazil and a table of statistics for the country.

Brasil		Exportar ▾
Área Territorial	8.510.345,538 km <sup>2</sup> [2020]	
População estimada	211.755.692 pessoas [2020]	
Densidade demográfica	22,43 hab/km <sup>2</sup> [2010]	



## DADOS MUNICIPAIS:

População

Trabalho e Rendimento

Educação

Economia

Saúde

Território e Ambiente



## COMO ACESSAR?

<http://pdet.mte.gov.br/> > Perfil do Município > Acessar Base

The screenshot shows the website interface with a sidebar on the left containing the following menu items:

- CONSULTAS
- CAGED - Meses Anteriores
- Acesso Online às Bases de Dados
- CAGED Ajustes
- Evolução do Emprego do CAGED
- CAGED Estabelecimento
- Perfil do Município** (indicated by a red arrow)
- ISPER - Dados por Município
- Anuário RAIS
- Comportamento do Emprego Formal
- Mapa do Emprego Formal

The main content area has three tabs: NOVO CAGED, RAIS, and MICRODADOS. The 'Perfil do Município' page is active, displaying a header with a globe and a bar chart. Below the header are several filters and options:

- UF: --- Selecione a UF ---
- Microrregião: --- Selecione a Microrregião ---
- Município:  Código  Nome  
--- Selecione o Município ---
- Setor: Todos
- Subsetor: Todos
- Tipo de Quadro:  Consolidado  Comparativo
- Movimentação:  Agregada  Desagregada
- Nível:  Geográfico  Ocupacional
- Ano Início: 2017 | Mês Início: Jan
- Ano Fim: 2017 | Mês Fim: Jan

The page title is 'Perfil do Município'.





**CAGED**

Lei Nº 4.923/65

Cadastro Geral de  
Empregados e Desempregados

## Dados Municipais sobre:

Quantidade de emprego;

Quantidade de desemprego;

Emprego por área profissional.



FUNDAÇÃO APOLÔNIO SALLES  
F A D U R P E



UNIVERSIDADE  
FEDERAL RURAL  
DE PERNAMBUCO

Secretaria de  
Desenvolvimento  
Social, Criança  
e Juventude



GOVERNO DO ESTADO  
**PERNAMBUCO**  
MAIS TRABALHO, MAIS FUTURO.

MINISTÉRIO DA  
CIDADANIA

 **PÁTRIA AMADA  
BRASIL**  
GOVERNO FEDERAL



## COMO ACESSAR?

<http://portal.inep.gov.br/> > Dados Aberto > InepData

The screenshot shows the INEP website interface. At the top, there is a navigation bar with 'BRASIL' and 'Serviços'. Below it, the INEP logo and name 'Instituto Nacional de Estudos e Pesquisas Educacionais Anísio Teixeira MEC' are displayed. A search bar is present on the right. The main navigation menu includes 'Acesso à Informação', 'Sobre o Inep', 'Notícias', 'Educação Básica', 'Educação Superior', 'Ações Internacionais', 'Cibec', 'Dados Abertos', 'Publicações', and 'Central de Conteúdo'. The 'Dados Abertos' menu is expanded, showing a list of links: 'Plano de Dados Abertos', 'Catálogo de Escolas', 'Resultados do Ideb', 'Consulta Matrícula', 'Data Escola Brasil', 'Indicadores Educacionais', 'InepData', 'Investimentos Públicos em Educação', 'Mapa da Coleta', 'Microdados', 'Painel de Monitoramento do PNE', 'Painel Educacional', and 'Sinopses Estatísticas'. A red arrow points to the 'InepData' link. On the left, there is a section 'ITENS SUGERIDOS' with a link 'Tudo sobre Dados Abertos'. The language selector 'EN ES' is in the top right corner.



## Dados Municipais:

Catálogo de Escolas


Consulta Matricula

Estatística Censo da Educação Superior

Estatísticas Censo Escolar

Painel de Monitoramento do PNE

Painel Educacional





## COMO ACESSAR?

<http://datasus.saude.gov.br/> > Informações de Saúde (TABNET)

www2.datasus.gov.br/DATASUS/index.php

Ministério da Saúde Destaque do governo

portal da saúde SUS

Acesso Rápido digite o texto Busca

DATA SUS

Informações de Saúde (TABNET)

Informações Financeiras

Serviços

Inicio | Webmail | Fale Conosco

**ATUALIZAÇÕES**

18/01/18 - Informações de Saúde  
Os dados de Agravo de Intoxicação Exógena foram atualizados no TABNET

10/01/18 - Informações de Saúde  
Arquivos dissemináveis SIHSUS até Novembro de 2017

10/01/18 - Informações de Saúde  
SIASUS e SIHSUS de 05/2016 a 11/2017 no TABNET

13/12/17 - Informações de Saúde  
SIASUS e SIHSUS de 10/2016 a 10/2017 no TABNET

+ mais atualizações

**NORMAS E PADRÕES**

Dados Abertos  
DATASUS no cenário do Open Data

**DICAS**

Relatório Executivo da Gestão 2011 - 2014

Portaria 940/2011 - Regulamenta o Sistema Cartão Nacional de Saúde

Como acessar o sítio do Cartão SUS?

+ mais dicas



## DADOS MUNICIPAIS:

Indicadores de Saúde e Pactuações

Assistência à Saúde

Epidemiológicas e Morbidade

Rede Assistencial

Estatísticas Vitais



## Outras Pesquisas importantes:

Instituição	Pesquisa	Como acessar
Instituto Brasileiro de Geografia e Estatística - IBGE	<b>MUNIC – Pesquisa de Informações Básicas Municipais</b>	<a href="https://www.ibge.gov.br/estatisticas/sociais/educacao/10586-pesquisa-de-informacoes-basicas-municipais.html?=&amp;t=o-que-e">https://www.ibge.gov.br/estatisticas/sociais/educacao/10586-pesquisa-de-informacoes-basicas-municipais.html?=&amp;t=o-que-e</a>
	<b>PNAD – Pesquisa Nacional de Amostra por Domicílio Contínua</b>	<a href="https://www.ibge.gov.br/estatisticas/sociais/trabalho/9171-pesquisa-nacional-por-amostra-de-domicilios-continua-mensal.html?=&amp;t=o-que-e">https://www.ibge.gov.br/estatisticas/sociais/trabalho/9171-pesquisa-nacional-por-amostra-de-domicilios-continua-mensal.html?=&amp;t=o-que-e</a>
	<b>PNAD - COVID-19</b>	<a href="https://covid19.ibge.gov.br/paineis-sintese/">https://covid19.ibge.gov.br/paineis-sintese/</a>



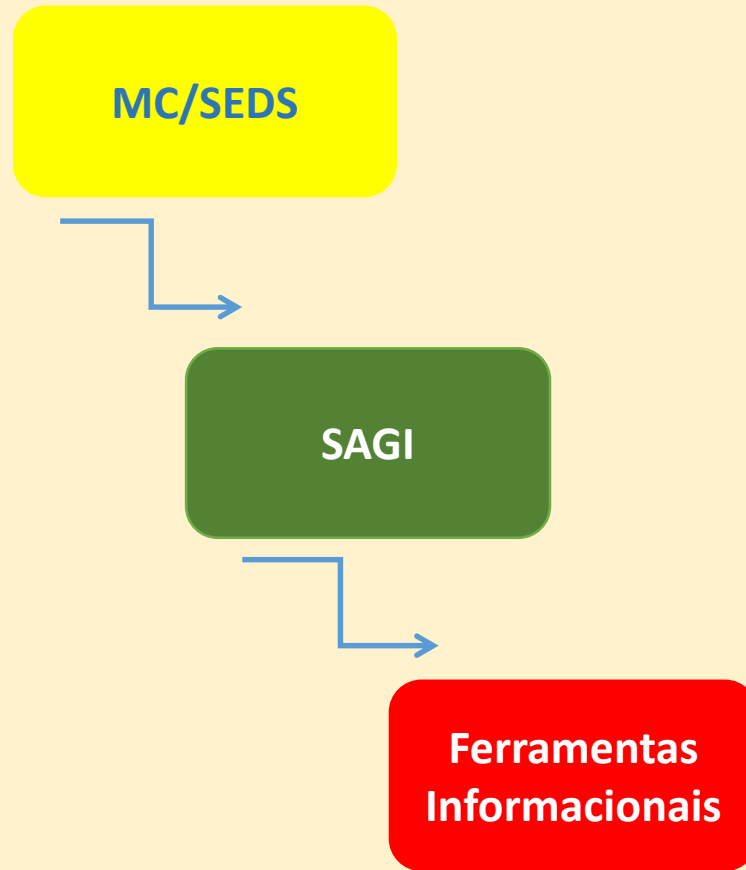
## Outros Índices e Fontes de Dados Municipais:

Instituição	Índice ou Fonte	Como acessar
<b>Instituto de Pesquisas Econômicas Aplicadas (IPEA)</b>	<b>IVS:</b> Índice de Vulnerabilidade Social	<a href="http://ivs.ipea.gov.br/index.php/pt/">http://ivs.ipea.gov.br/index.php/pt/</a>
	<b>Mapa da OSC:</b> Mapeamento das Organizações da Sociedade Civil	<a href="https://mapaosc.ipea.gov.br/resultado-consulta.html">https://mapaosc.ipea.gov.br/resultado-consulta.html</a>
<b>Confederação Nacional dos Municípios (CNM)</b>	<b>Mandala ODS:</b> Acompanhamento da Agenda 2030 nos municípios	<a href="http://www.ods.cnm.org.br/mandala-municipal">http://www.ods.cnm.org.br/mandala-municipal</a>
<b>SDSCJ/SEAS/Vigilância Socioassistencial (PE)</b>	<b>Indicador Municipal de Assistência Social – PE:</b> Indicadores de Monitoramento e Avaliação da Política de Assistência Social de Pernambuco	<a href="https://www.sigas.pe.gov.br/pagina/perfis-municipais--abril2019--indicadores-da-assistencia-social">https://www.sigas.pe.gov.br/pagina/perfis-municipais--abril2019--indicadores-da-assistencia-social</a>
	<b>Perfil Municipal – PE:</b> Diagnóstico Situacional dos Municípios Pernambucanos	<a href="https://www.sigas.pe.gov.br/pagina/diagnostico-situacional-2020">https://www.sigas.pe.gov.br/pagina/diagnostico-situacional-2020</a>





# Ferramentas de Informação sobre Assistência Social





# Catálogo de Ferramentas SAGI

<http://aplicacoes.mds.gov.br/sagirms/catalogo/index.php>

← → ↻ ⚠ Não seguro | aplicacoes.mds.gov.br/sagirms/catalogo/index.php

## SAGI Catálogo de Ferramentas Informacionais DGI

Portal SAGI

Pesquisar

- Ferramentas para Coleta, Integração e Visualização de Dados
- Instrumentos e Indicadores de Monitoramento
- Avaliação, Capacitação e Disseminação
- Ferramenta de Gestão Interna da SAGI



## Ferramentas Para Visualização de Dados

### CECAD 2.0

#### CECAD – Consulta, Seleção e Extração de Informações do CadÚnico

Visualiza dados do Cadastro único, das famílias, da gestão e dos repasses em nível municipal, estadual ou nacional em números ou gráficos.

<http://aplicacoes.mds.gov.br/sagi/cecad/auth/index.php>

### TABCAD

#### TabCad – Tabulador de Dados do CadÚnico

Tabula em tabela de números ou proporções e em gráficos, faz cruzamento de duas variáveis com os dados municipais do Cadastro Único, com possibilidade de inclusão de filtros.

[https://cecad.cidadania.gov.br/tab\\_cad.php](https://cecad.cidadania.gov.br/tab_cad.php)

### PORTAL BOLSA FAMÍLIA

#### Portal Bolsa Família no seu Município

Relatório atualizado do Programa Bolsa Família no município. <http://mds.gov.br/bolsafamilia>



## Ferramentas Para Visualização de Dados



### MOPS – Mapa Estratégico de Políticas de Cidadania

Georeferenciamento de unidades de serviços públicos, elaboração de cartogramas e visualização de alguns dados do Censo IBGE e CadÚnico por setor censitário.

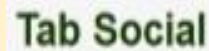
<https://aplicacoes.mds.gov.br/sagi/mops/>



### RI Social

Relatório de informações sobre ações, programas, serviços, benefício e financiamento da Assistência Social.

<http://aplicacoes.mds.gov.br/sagi/Rlv3/geral/index.php>



### Tab Social – Tabulador de Micro Dados

Tabulador de dados do Censo Suas, por unidade, faz cruzamento de duas variáveis.

<http://aplicacoes.mds.gov.br/sagi/portal/index.php?grupo=86>



### Dados Vis – Visualizador de Dados Sociais

Lista de dados do CadÚnico, RMA e Censo SUAS sistematizados em série histórica.

<https://aplicacoes.mds.gov.br/sagi/vis/data/home.php>



O Cadastro Único para Programas Sociais (CadÚnico) é um instrumento de identificação e caracterização socioeconômica das famílias brasileiras de baixa renda.

Ferramenta de apoio à ação dos gestores para conhecimento dos riscos e vulnerabilidades.

Mantem registro atualizado de todas as famílias de baixa renda.

É referência para diversos programas sociais.

É base de informações para elaborar o diagnóstico territoriais das famílias cadastradas.

Possibilita a análise para a formulação e a implementação de políticas públicas, otimizando recursos e potencializando esforços.



**ACESSO:** <https://cecad.cidadania.gov.br/painel03.php#>

Como usar  
o CadÚnico  
para gerar  
informação?

**CECAD 2.0** [O QUE É?](#) [TABCAD](#) [EXPLORAR](#) [PAINEL](#) [Mais Ferramentas](#) [Login](#)

Unidade da Federação:  Escolha um local:

---

## Brasil

---

### Cadastro Único

Brasil

	<b>Famílias Cadastradas</b> 12/2020 28.875.190		Famílias De R\$0,00 até R\$89,00 13.923.660 (48%)		Famílias De R\$178,01 até 1/2 Sal. Min. 5.954.458 (21%)
			Famílias De R\$89,01 até R\$178,00 2.764.930 (10%)		Famílias Acima de 1/2 Sal. Min. 6.232.142 (22%)

Ativar o navegador



**ACESSO:** [https://cecad.cidadania.gov.br/tab\\_cad.php](https://cecad.cidadania.gov.br/tab_cad.php)

Como usar  
o CadÚnico  
para gerar  
informação?

BRASIL Serviços Simplifique! Participe

CECAD 2.0 O QUE É? TABCAD EXPLORAR ▾ PAINEL ▾ Mais Ferramentas ▾

## Tabulador do Cadastro Único

Com marcação PBF (Dezembro 2020)  
 Sem marcação PBF (Janeiro 2021)

Seleção Geográfica: PE - Pernambuco ▾ Seleccione um município ▾

Variável Coluna: Seleccione uma variável ▾

Variável Linha: Seleccione uma variável ▾

**Obs.:** Para **frequência simples** selecionar **APENAS** variável de coluna.

Filtros

Valor Absoluto % Total % Linha % Coluna



O Censo do Sistema Único de Assistência Social (CensoSUAS) é um levantamento sistemático de dados e informações sobre o SUAS nos estados e municípios.

A pesquisa investiga o tamanho da rede socioassistencial, o número de profissionais que trabalham e suas funções, a localização dos equipamentos do SUAS, suas ações e atividades; os recursos financeiros recebidos e aplicados.

O Censo SUAS é realizado anualmente desde 2007 e foi regulamentado pelo Decreto nº7.334, de 19 de outubro de 2010.



FUNDAÇÃO APOLÔNIO SALLES  
F A D U R P E



UNIVERSIDADE  
FEDERAL RURAL  
DE PERNAMBUCO

Secretaria de  
Desenvolvimento  
Social, Criança  
e Juventude



GOVERNO DO ESTADO  
PERNAMBUCO  
MAIS TRABALHO, MAIS FUTURO.

MINISTÉRIO DA  
CIDADANIA

PÁTRIA AMADA  
BRASIL  
GOVERNO FEDERAL



## Quais são os principais dados coletados no Censo Suas?

- **Quantificação e caracterização das atividades desenvolvidas, bem como volume de famílias atendidas ou de atendimento coletivo/ individualizado;**
- **Perfil de famílias em acompanhamento;**
- **Quantificação das famílias encaminhadas para outras políticas;**
- **Identificação e volume de pessoas atendidas pelo Paefi;**
- **Território de abrangência da unidade;**





## Quais são os principais dados coletados no Censo Suas?

- Existência do mapa de seu território de abrangência, bem como de documentos como diagnóstico do seu território de abrangência;
- Formas pelas quais os usuários acessam os serviços da unidade;
- Situações de vulnerabilidade e risco mais frequentemente, identificadas no território de abrangência da unidade;
- Principais origens de encaminhamento das famílias/indivíduos;
- Atendimento a povos e comunidades tradicionais;



# Como usar o Censo SUAS para gerar informação?

## ACESSO:

<http://aplicacoes.mds.gov.br/sagi/portal/index.php?grupo=86>

BRASIL Serviços Simplifique! Participe Acesso à informação Legislação

Tab Social Tabulador de Microdados ▾

Selecione a Divisão Geográfica para efetuar a tabulação

UF/Município  Área Especial

PE - Pernambuco Seleccione um Município

Selecione as variáveis de Linha e Coluna

Variável na linha:

Variável na coluna:

Gerar tabela apresentando o resultado em:

Valor Absoluto % Total % por Linha % por Coluna



# Ferramenta para Elaboração de Diagnóstico Socioterritorial

← → ↻ [aplicacoes.mds.gov.br/sagi/mops/serv-mapa.php?codigo=260140&sa=1](https://aplicacoes.mds.gov.br/sagi/mops/serv-mapa.php?codigo=260140&sa=1)

## MOPS

Mapas Estratégicos para Políticas de Cidadania

MOPS

- 🏠 Página Inicial
- 📄 Ver mapa do município

---

☰ SERVIÇOS

📁 OPORTUNIDADES

🏠 PORTAIS RELACIONADOS

- 📖 Manuais e informações adicionais
- 📄 Sobre o MOPS

### Barreiros/PE

📍 Alterar Local

🗺 Ver mapa do município

#### CARTOGRAMAS POR SETOR CENSITÁRIO

Selecione um item da lista abaixo, para gerar o cartograma:

- » Famílias cadastradas no Cadastro Único
- » Famílias cadastradas no Cadastro Único com renda per capita de até R\$ 85,00
- » Famílias cadastradas no Cadastro Único beneficiárias do Bolsa Família
- » Crianças de 0 a 3 anos de idade, cadastradas no Cadastro Único
- » Crianças de 0 a 6 anos de idade, cadastradas no Cadastro Único
- » Jovens de 15 a 24 anos de idade, cadastrados no Cadastro Único

**ACESSO:** <https://aplicacoes.mds.gov.br/sagi/mops/>



FUNDAÇÃO APOLÔNIO SALLES  
F A D U R P E



UNIVERSIDADE FEDERAL RURAL DE PERNAMBUCO

Secretaria de Desenvolvimento Social, Criança e Juventude



GOVERNO DO ESTADO  
**PERNAMBUCO**  
MAIS TRABALHO, MAIS FUTURO.

MINISTÉRIO DA CIDADANIA





## **EXERCÍCIO OBRIGATÓRIO: Pesquisa e Análise**

### **Coletando dados Municipais para o Diagnóstico Socioterritorial**

Divisão de 7 grupos (WhatsApp);

Escolha de 1 município;

Coleta de dados do município escolhido:

- Gerais;
- Outras Políticas;
- Assistência Social;
- \*não esquecer de identificar as fontes
- Analisar os dados.

Apresentação: 26/03/2021



FUNDAÇÃO APOLÔNIO SALLES  
F A D U R P E



UNIVERSIDADE  
FEDERAL RURAL  
DE PERNAMBUCO

Secretaria de  
Desenvolvimento  
Social, Criança  
e Juventude



GOVERNO DO ESTADO  
**PERNAMBUCO**  
MAIS TRABALHO, MAIS FUTURO.

MINISTÉRIO DA  
CIDADANIA





**Secretaria de Desenvolvimento Social, Criança e Juventude**  
**Secretaria Executiva de Assistência Social**  
**Gerência de Gestão do Trabalho e Educação Permanente**

**[www.sigas.pe.gov.br](http://www.sigas.pe.gov.br)**  
**E-mail: [capacitasuas.pe@sdscj.pe.gov.br](mailto:capacitasuas.pe@sdscj.pe.gov.br)**  
**Telefone: 81 3183 0715**

**Fundação Apolônio Salles**  
**Universidade Federal Rural de Pernambuco - UFRPE**

**E-mail: [capacitasuas.ufrpe@ufrpe.br](mailto:capacitasuas.ufrpe@ufrpe.br)**



Secretaria de  
Desenvolvimento  
Social, Criança  
e Juventude



GOVERNO DO ESTADO  
**PERNAMBUCO**  
MAIS TRABALHO, MAIS FUTURO.

MINISTÉRIO DA  
CIDADANIA

