



Secretaria de Desenvolvimento Social, Criança e Juventude
Secretaria Executiva de Assistência Social
Gerência de Gestão do Trabalho e Educação Permanente
Fundação Apolônio Salles



FUNDAÇÃO APOLÔNIO SALLES
F A D U R P E



**UNIVERSIDADE
FEDERAL RURAL
DE PERNAMBUCO**

Secretaria de
Desenvolvimento
Social, Criança
e Juventude



GOVERNO DO ESTADO
PERNAMBUCO
MAIS TRABALHO, MAIS FUTURO.

MINISTÉRIO DA
CIDADANIA

**PÁTRIA AMADA
BRASIL**
GOVERNO FEDERAL



CURSO

CURSO DE ATUALIZAÇÃO EM VIGILÂNCIA SOCIOASSISTENCIAL DO SUAS

Módulo 3

MACROATIVIDADES DA VIGILÂNCIA SOCIOASSISTENCIAL

Facilitador: João Batista Junior



FUNDAÇÃO APOLÔNIO SALLES
F A D U R P E



UNIVERSIDADE
FEDERAL RURAL
DE PERNAMBUCO

Secretaria de
Desenvolvimento
Social, Criança
e Juventude



GOVERNO DO ESTADO
PERNAMBUCO
MAIS TRABALHO, MAIS FUTURO.

MINISTÉRIO DA
CIDADANIA





Módulo 3

Macroatividade 2

SISTEMA DE INFORMAÇÃO: PRINCIPAIS INSTRUMENTO E FONTES DE INFORMAÇÃO

Explorar sistemas e estratégias para a coleta de dados secundários em diversos sistemas úteis ao trabalho da Vigilância.

- a) Vigilância sobre riscos e vulnerabilidades das famílias no território;
- b) Vigilância sobre ofertas socioassistenciais e oportunidades no território;
- c) Vigilância sobre aspectos de desenvolvimento social no território;



SISTEMA DE INFORMAÇÃO: PRINCIPAIS INSTRUMENTO E FONTES DE INFORMAÇÃO

É preciso cuidar da base de dados:

Cadastro
Conhecer
para incluir **Único**

- Articulação permanente com os profissionais responsáveis;

- Acesso e leitura dos manuais pelos responsáveis;



- Nivelamento do entendimento dos conceitos e perguntas;

RMA

- Identificação de inconsistências e correção;

- Veracidade e integridade dos dados;

- Ampliar a solicitação das informações se necessário;

- Construir base de dados própria;



É preciso cuidar da base de dados:

Instituído através do Decreto nº 7.334, de 19 de outubro de 2010;



Questionários referentes às unidades: CRAS, CREAS, Centro POP, Gestão, Fundo, Conselho, Acolhimento, Família Acolhedora, Centro Dia, Serviço de Convivência, Posto de Cadastramento;

Preenchimento anual entre setembro e dezembro;

Obrigatório, o não preenchimento tem impacto direto no cálculo dos indicadores de desenvolvimento e o consequente bloqueio de recursos do IGD SUAS;

Principal instrumento para avaliar os padrões de serviços ofertados pelo SUAS;




FONTES DE DADOS E INDICADORES SOCIAIS

PRINCIPAIS FONTES DE DADOS E INDICADORES DO BRASIL



PNAD Contínua
Pesquisa Nacional por Amostra de Domicílios Contínua





<https://cidades.ibge.gov.br/brasil/panorama>



DADOS MUNICIPAIS:

População

Trabalho e Rendimento

Educação

Economia

Saúde

Território e Ambiente



COMO ACESSAR?

<http://www.ibge.gov.br> > Cidades e Estados > @cidades

The screenshot shows the IBGE website interface. At the top, there is a navigation bar with links for 'BRASIL', 'CORONAVÍRUS (COVID-19)', 'Simplifique!', 'Participe', 'Acesso à informação', 'Legislação', and 'Canais'. Below this is the IBGE logo and a search bar. A red arrow points to the 'Cidades e Estados' menu item in the main navigation bar. Below the navigation bar, the 'Cidades e Estados' section is active, featuring a search box with the text 'Selecione um nível geográfico' and 'Busque uma Unidade da Federação ou um Município'. A second red arrow points to the link 'Saiba mais no portal Cidades@'. Below the search box, there is a map of Brazil and a table of statistics for the country.

Brasil		Exportar
Área Territorial	8.510.345,538 km ² [2020]	
População estimada	211.755.692 pessoas [2020]	
Densidade demográfica	22,43 hab/km ² [2010]	



https://bi.mte.gov.br/bgcaged/caged_perfil_municipio/index.php

CAGED

Lei Nº 4.923/65

Cadastro Geral de
Empregados e Desempregados

Dados Municipais sobre:

Quantidade de emprego;

Quantidade de desemprego;

Emprego por área profissional.



COMO ACESSAR?

<http://pdet.mte.gov.br/> > Perfil do Município > Acessar Base

The screenshot shows the website interface for 'pdet.mte.gov.br'. On the left, a sidebar menu under 'CONSULTAS' lists several options, with 'Perfil do Município' highlighted by a red arrow. The main content area features a dashboard with a header 'Perfil do Município' and a large chart area. Below the chart, there is a search and filter section with the following elements:

- UF: --- Selecione a UF ---
- Microrregião: --- Selecione a Microrregião ---
- Município: Código Nome
--- Selecione o Município ---
- Setor: Todos
- Subsetor: Todos
- Tipo de Quadro: Consolidado Comparativo
- Movimentação: Agregada Desagregada
- Nível: Geográfico Ocupacional
- Ano Início: 2017 | Mês Início: Jan
- Ano Fim: 2017 | Mês Fim: Jan

The title 'Perfil do Município' is displayed at the bottom of the main content area.



FUNDAÇÃO APOLÔNIO SALLES
F A D U R P E



Secretaria de Desenvolvimento Social, Criança e Juventude



GOVERNO DO ESTADO
PERNAMBUCO
MAIS TRABALHO, MAIS FUTURO.

MINISTÉRIO DA CIDADANIA





<https://www.gov.br/inep/pt-br/aceso-a-informacao/dados-abertos/inep-data>

Dados Municipais:

Catálogo de Escolas


Consulta Matricula

Estatística Censo da Educação Superior

Estatísticas Censo Escolar

Painel de Monitoramento do PNE

Painel Educacional





COMO ACESSAR?

<http://portal.inep.gov.br/> > Dados Aberto > InepData

The screenshot shows the INEP website interface. At the top, there is a navigation bar with 'BRASIL' and 'Serviços'. Below it, the INEP logo and name 'Instituto Nacional de Estudos e Pesquisas Educacionais Anísio Teixeira MEC' are displayed. A search bar is present on the right. The main navigation menu includes 'Acesso à Informação', 'Sobre o Inep', 'Notícias', 'Educação Básica', 'Educação Superior', 'Ações Internacionais', 'Cibec', 'Dados Abertos', 'Publicações', and 'Central de Conteúdo'. The 'Dados Abertos' menu is expanded, showing a list of links: 'Plano de Dados Abertos', 'Catálogo de Escolas', 'Resultados do Ideb', 'Consulta Matrícula', 'Data Escola Brasil', 'Indicadores Educacionais', 'InepData', 'Investimentos Públicos em Educação', 'Mapa da Coleta', 'Microdados', 'Painel de Monitoramento do PNE', 'Painel Educacional', and 'Sinopses Estatísticas'. A red arrow points to the 'InepData' link. On the left, there is a section 'ITENS SUGERIDOS' with a link 'Tudo sobre Dados Abertos'. The language selector 'EN ES' is in the top right corner.



<https://datasus.saude.gov.br/informacoes-de-saude-tabnet/>



DADOS MUNICIPAIS:

Indicadores de Saúde e Pactuações

Assistência à Saúde

Epidemiológicas e Morbidade

Rede Assistencial

Estatísticas Vitais



COMO ACESSAR?

<http://datasus.saude.gov.br/> > Informações de Saúde (TABNET)

uro | www2.datasus.gov.br/DATASUS/index.php

Ministério da Saúde Destaque do governo

portal da saúde SUS

Acesso Rápido digite o texto Busca

DATA SUS

Informações de Saúde (TABNET)

Informações Financeiras

Serviços

Inicio | Webmail | Fale Conosco

ATUALIZAÇÕES

18/01/18 - Informações de Saúde
Os dados de Agravos de Intoxicação Exógena foram atualizados no TABNET

10/01/18 - Informações de Saúde
Arquivos dissemináveis SIHSUS até Novembro de 2017

10/01/18 - Informações de Saúde
SIASUS e SIHSUS de 05/2016 a 11/2017 no TABNET

13/12/17 - Informações de Saúde
SIASUS e SIHSUS de 10/2016 a 10/2017 no TABNET

+ mais atualizações

NORMAS E PADRÕES

Dados Abertos
DATASUS no cenário do Open Data

DICAS

Relatório Executivo da Gestão 2011 - 2014

Portaria 940/2011 - Regulamenta o Sistema Cartão Nacional de Saúde

Como acessar o sítio do Cartão SUS?

+ mais dicas



Outras Pesquisas importantes:

Instituição	Pesquisa	Como acessar
Instituto Brasileiro de Geografia e Estatística - IBGE	MUNIC – Pesquisa de Informações Básicas Municipais	https://www.ibge.gov.br/estatisticas/sociais/educacao/10586-pesquisa-de-informacoes-basicas-municipais.html?=&t=o-que-e
	PNAD – Pesquisa Nacional de Amostra por Domicílio Contínua	https://www.ibge.gov.br/estatisticas/sociais/trabalho/9171-pesquisa-nacional-por-amostra-de-domicilios-continua-mensal.html?=&t=o-que-e
	PNAD - COVID-19	https://covid19.ibge.gov.br/paineis-sintese/



Outros Índices e Fontes de Dados Municipais:

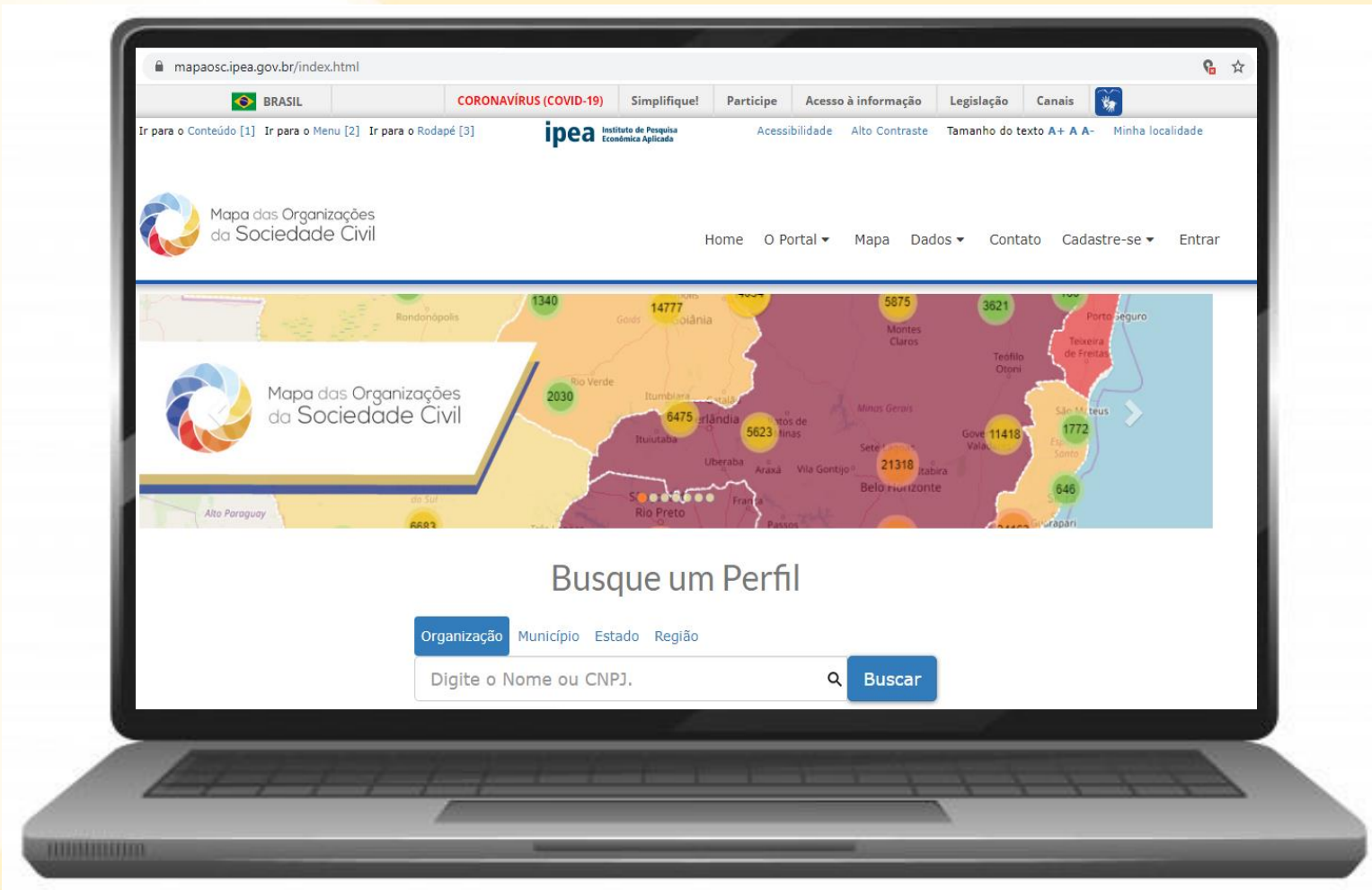
Instituição	Índice ou Fonte	Como acessar
Instituto de Pesquisas Econômicas Aplicadas (IPEA)	IVS: Índice de Vulnerabilidade Social	http://ivs.ipea.gov.br/index.php/pt/
	Mapa da OSC: Mapeamento das Organizações da Sociedade Civil	https://mapaosc.ipea.gov.br/resultado-consulta.html
Confederação Nacional dos Municípios (CNM)	Mandala ODS: Acompanhamento da Agenda 2030 nos municípios	http://www.ods.cnm.org.br/mandala-municipal
SDSCJ/SEAS/Vigilância Socioassistencial (PE)	Indicador Municipal de Assistência Social – PE: Indicadores de Monitoramento e Avaliação da Política de Assistência Social de Pernambuco	https://www.sigas.pe.gov.br/pagina/perfis-municipais--abril2019--indicadores-da-assistencia-social
	Perfil Municipal – PE: Diagnóstico Situacional dos Municípios Pernambucanos	https://www.sigas.pe.gov.br/pagina/diagnostico-situacional-2020





Vamos usar as ferramentas

ACESSO: <https://mapaosc.ipea.gov.br/index.html>





Vamos usar as ferramentas

ACESSO: <http://www.ods.cnm.org.br/mandala-municipal>





Vamos usar as ferramentas

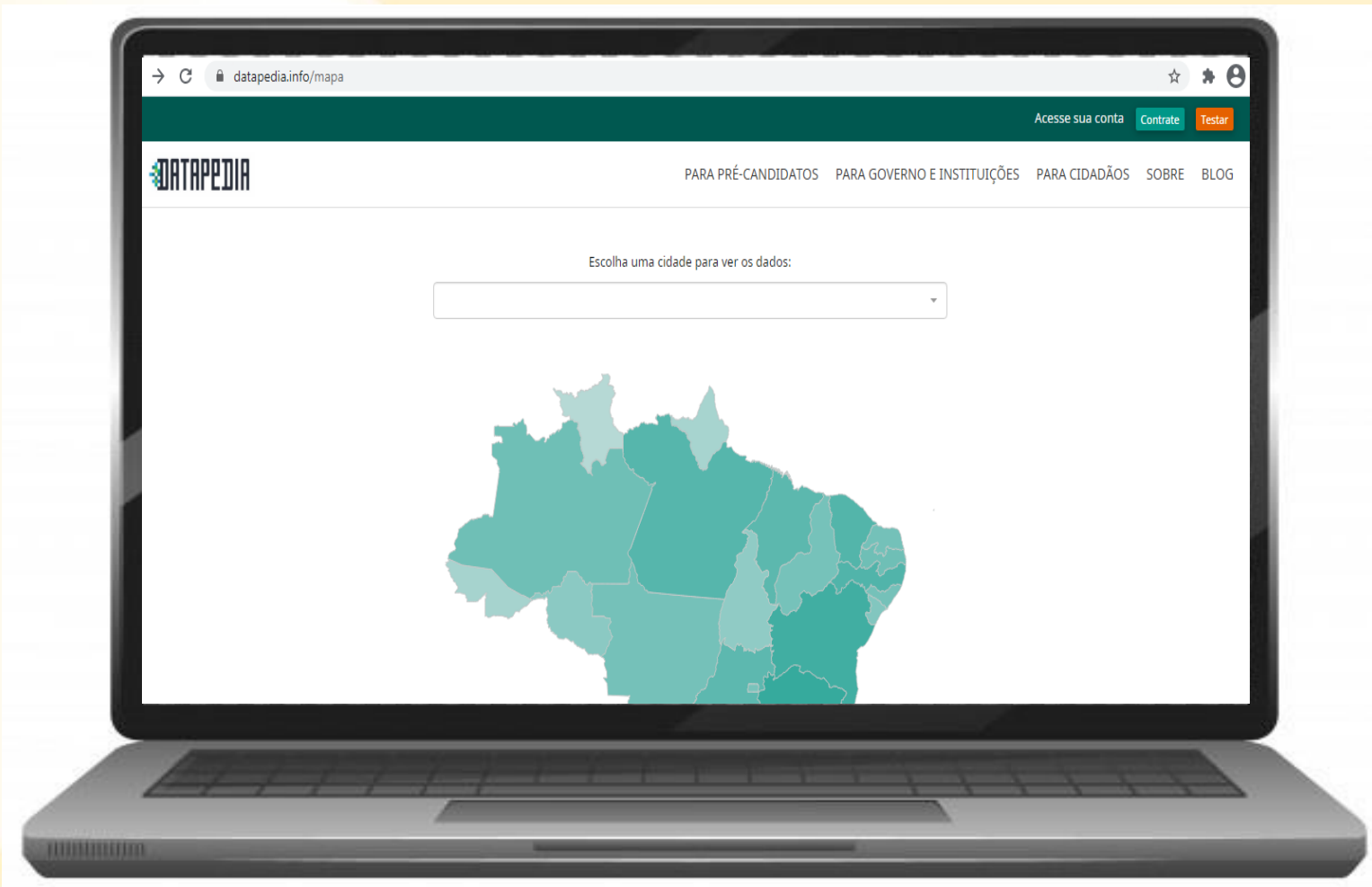
ACESSO: <https://www.sigas.pe.gov.br/pagina/diagnostico-situacional-2020>





Vamos usar as ferramentas

ACESSO: <https://datapedia.info/mapa>





Secretaria de Desenvolvimento Social, Criança e Juventude
Secretaria Executiva de Assistência Social
Gerência de Gestão do Trabalho e Educação Permanente

www.sigas.pe.gov.br
E-mail: capacitasuas.pe@sdscj.pe.gov.br
Telefone: 81 3183 0715

Fundação Apolônio Salles
Universidade Federal Rural de Pernambuco - UFRPE

E-mail: capacitasuas.ufrpe@ufrpe.br



Secretaria de
Desenvolvimento
Social, Criança
e Juventude



GOVERNO DO ESTADO
PERNAMBUCO
MAIS TRABALHO, MAIS FUTURO.

MINISTÉRIO DA
CIDADANIA

